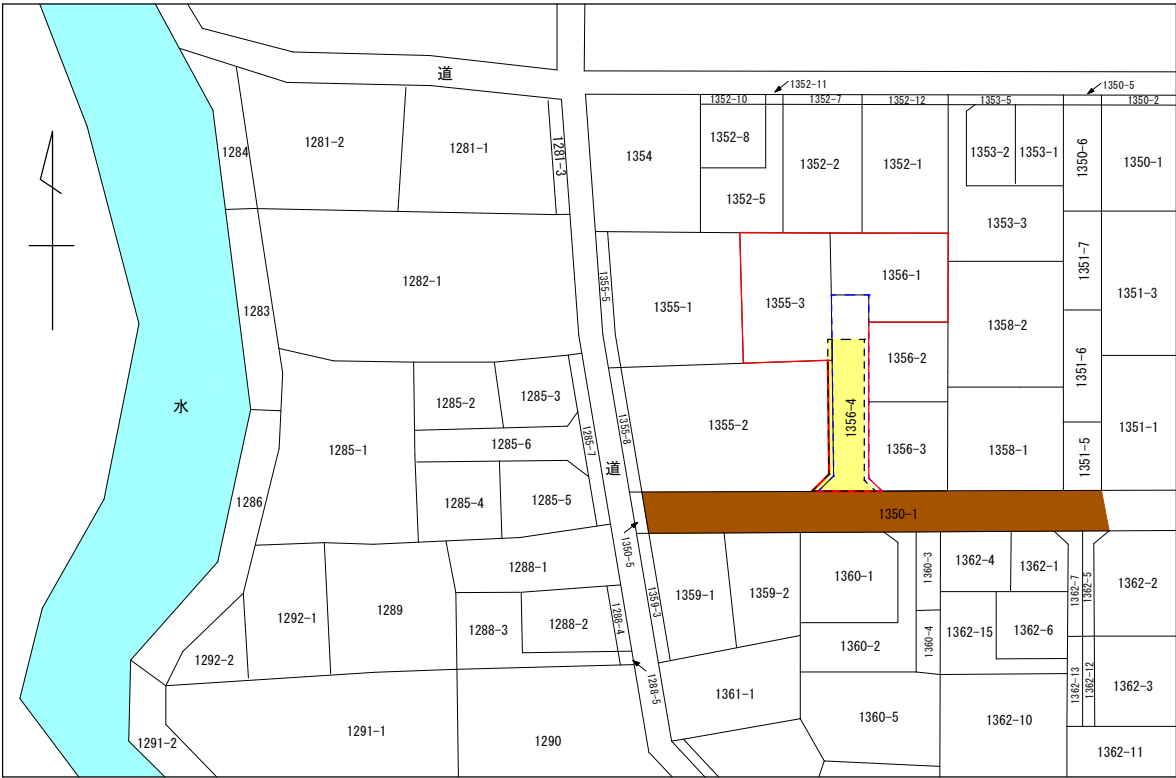




※参考図  
変更の場合



土地所有者一覧表

所 在 : 相模原市〇〇区△△

地 番	地 目	地 積	土 地 所 有 者 住 所	氏 名
1356-4	宅 地	〇〇.〇〇	相模原市〇〇区△△3丁目〇番〇〇号	氏 名
1355-2	宅 地	〇〇.〇〇	相模原市〇〇区△△3丁目〇番〇〇号	氏 名
1355-3	宅 地	〇〇.〇〇	相模原市〇〇区△△2丁目〇番〇〇号	氏 名
1356-1	宅 地	〇〇.〇〇	相模原市〇〇区△△3丁目〇番〇〇号	氏 名
1356-2	宅 地	〇〇.〇〇	相模原市〇〇区△△3丁目〇番〇〇号	氏 名
1356-3	宅 地	〇〇.〇〇	相模原市〇〇区△△3丁目〇番〇〇号	氏 名
1350-1	公衆用道路			相模原市

上記は、横浜地方務局相模原支局備付けの公図の写しに相違ありません。

写図年月日 平成30年 〇月 〇日

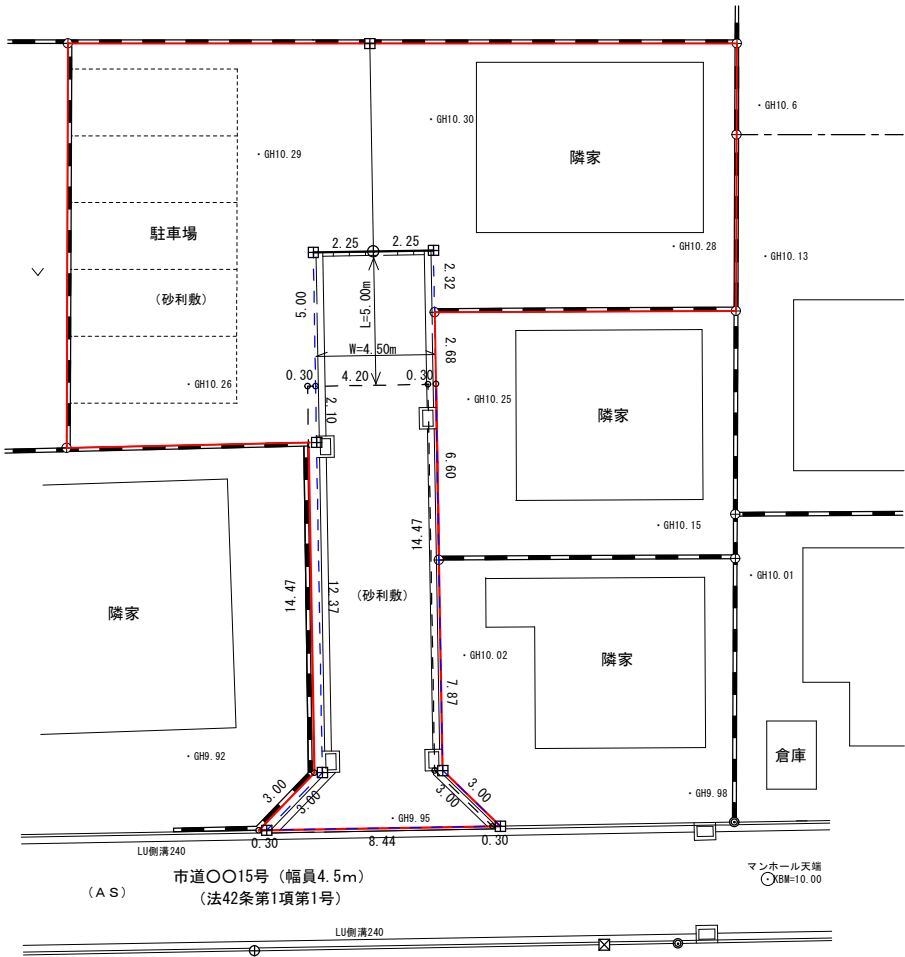
写図者氏名 測量士 〇〇 太郎

凡 例

- 申請区域
- 指定道路敷
- 廃止道路
- 公道
- 水路

図 面 名 称		公 図 の 写 し	
工 事 名 称			
申 請 区 域		相模原市〇〇区△△1355-2の一部、1355-3 1356-1、1356-4	
設 計 者 名		㈱〇〇測量設計事務所 測量士 〇〇 太郎	
縮 尺	1/600	図面番号	

※参考図  
変更の場合



凡 例	
☒	市 コ ン ク リ ー ト 標
◎	市 金 属 標
田	民 コ ン ク リ ー ト 標
⊕	民 金 属 標
○	計 算 点
—○—	東 電 柱
—●—	N T T 柱
---	フ ェ ン ス
≡≡≡	コ ン ク リ ー ト ブ ロ ッ ク
≡≡≡	コ ン ク リ ー ト 擁 壁
XXXX	間 知 ブ ロ ッ ク
≡≡≡	L 型 側 溝
GH10.00	現 況 地 盤 高
	申 請 区 域
	指 定 道 路 敷
	廃 止 道 路

図 面 名 称		現 況 図	
工 事 名 称			
申 請 区 域		相模原市〇〇区△△1355-2の一部、1355-3 1356-1、1356-4	
設 計 者 名		㈱〇〇測量設計事務所 測量士 〇〇 太郎	
縮 尺	1/200	図面番号	

※参考図

変更の場合

求積表

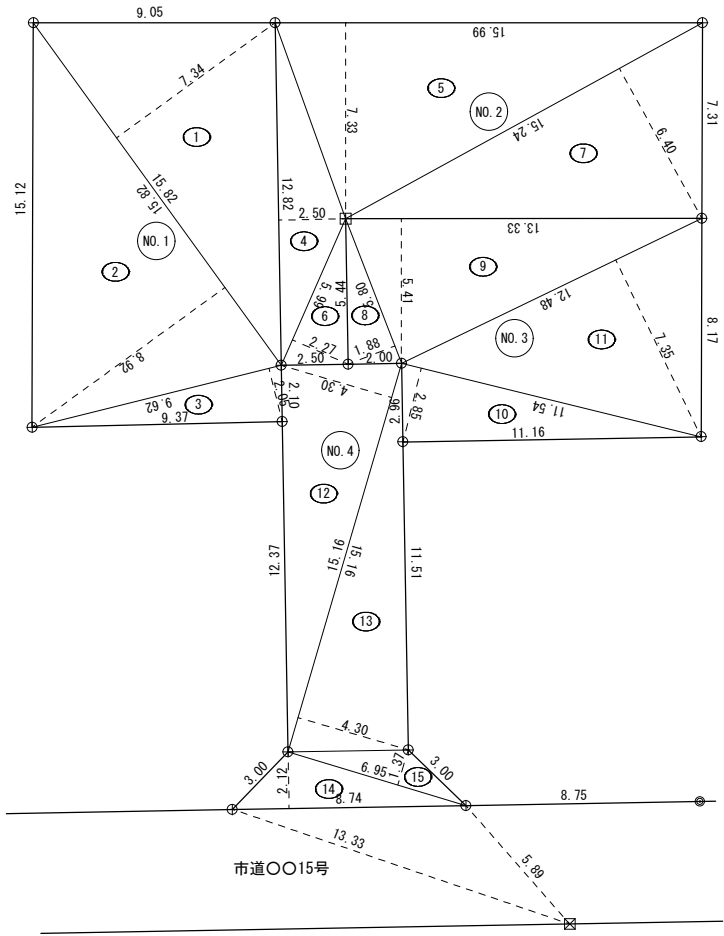
No. 1 宅地				
番号	底 辺	高 さ	倍 面 積	面 積
1	15.82	7.34	116.1188	58.05940
2	15.82	8.92	141.1144	70.55720
3	9.62	2.05	19.7210	9.86050
合 計				138.47710
敷 地 面 積				138.47 m <sup>2</sup>

No. 2 宅地				
番号	底 辺	高 さ	倍 面 積	面 積
4	12.82	2.50	32.0500	16.02500
5	15.99	7.33	117.2067	58.60335
6	5.99	2.27	13.5973	6.79865
7	15.24	6.40	97.5360	48.76800
合 計				130.19500
敷 地 面 積				130.19 m <sup>2</sup>

No. 3 宅地				
番号	底 辺	高 さ	倍 面 積	面 積
8	5.80	1.88	10.9040	5.45200
9	13.33	5.41	72.1153	36.05765
10	11.54	2.85	32.8890	16.44450
11	12.48	7.35	91.7280	45.86400
合 計				103.81815
敷 地 面 積				103.81 m <sup>2</sup>

No. 4 指定道路敷				
番号	底 辺	高 さ	倍 面 積	面 積
12	15.16	4.30	65.1880	32.59400
13	15.16	4.30	65.1880	32.59400
14	8.74	2.12	18.5288	9.26440
15	6.95	1.37	9.5215	4.76075
合 計				79.21315
敷 地 面 積				79.21 m <sup>2</sup>

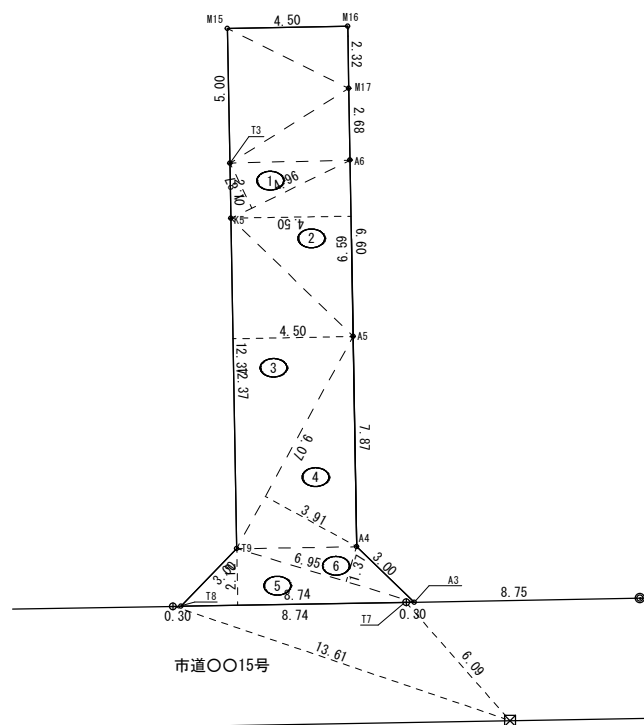
総面積 138.47 + 130.19 + 103.81 + 79.21 = 451.68㎡



凡 例	
⊠	市 コ ン ク リ ー ト 標
⊙	市 金 属 標
△	民 コ ン ク リ ー ト 標
⊕	民 金 属 標

図 面 名 称		求 積 図 及 び 求 積 表 ( 1 )	
工 事 名 称			
申 請 区 域		相模原市〇〇区△△1355-2の一部、1355-3 1356-1、1356-4	
設 計 者 名		㈱〇〇測量設計事務所 測量士 〇〇 太郎	
縮 尺	1/200	図面番号	

## 変更の場合



求積表

廃止道路				
番号	底 辺	高 さ	倍 面 積	面 積
1	4.96	1.87	9.2752	4.63760
2	6.59	4.50	29.6550	14.82750
3	12.37	4.50	55.6650	27.83250
4	9.07	3.91	35.4637	17.73185
5	8.74	2.12	18.5288	9.26440
6	6.95	1.37	9.5215	4.76075
合 計				79.05460
敷 地 面 積				79.05 m <sup>2</sup>

## 凡 例

☒	市 コ ン ク リ ー ト 標
☉	市 金 属 標
田	民 コ ン ク リ ー ト 標
⊕	民 金 属 標
○	計 算 点

図面名称	求 積 図 及 び 求 積 表		
工 事 名 称			
申 請 区 域	相模原市〇〇区△△1355-2の一部、1355-3 1356-1、1356-4		
設 計 者 名	㈱〇〇測量設計事務所 測量士 〇〇 太郎		
縮 尺	1 / 2 0 0	図面番号	